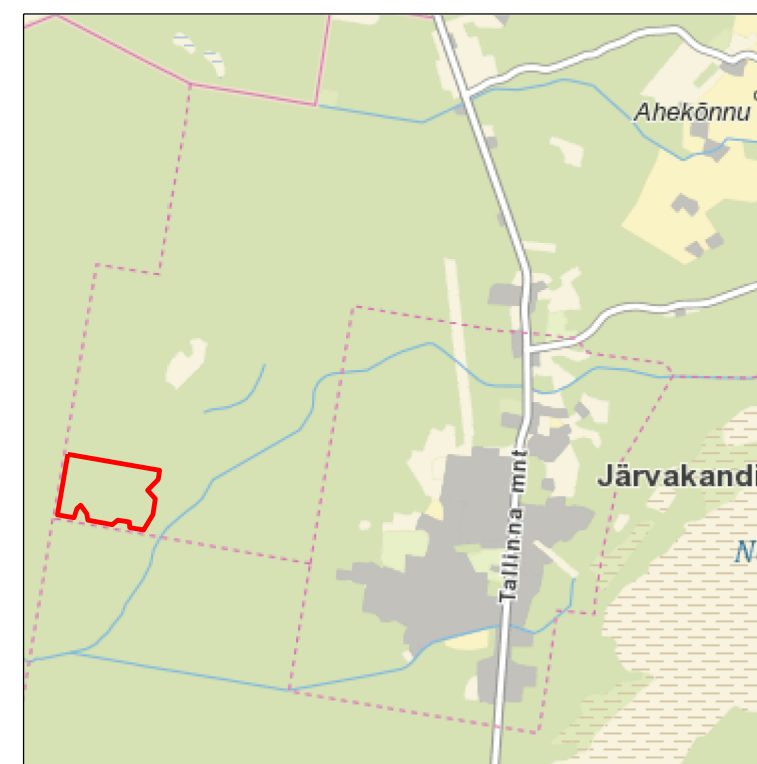


## ASENDIPLAAN M 1 : 50 000



Kaardileht nr 6312 Järvakandi

Mäeeraldise piiripunktide  
koordinaadid

Nr	X	Y
1	6 516 110,01	544 300,45
2	6 516 004,32	544 907,36
3	6 515 944,21	544 898,41
4	6 515 872,05	544 827,29
5	6 515 816,41	544 879,38
6	6 515 711,23	544 863,72
7	6 515 609,18	544 800,82
8	6 515 625,44	544 709,07
9	6 515 662,34	544 708,89
10	6 515 675,65	544 630,42
11	6 515 645,53	544 595,71
12	6 515 674,34	544 433,15
13	6 515 717,86	544 425,74
14	6 515 773,17	544 385,48
15	6 515 751,32	544 361,13
16	6 515 690,62	544 341,29
17	6 515 710,01	544 231,88

Mäeeraldise teenindusmaa  
piiripunktide koordinaadid

Nr	X	Y
1'	6 516 110,01	544 300,45
2'	6 516 004,32	544 907,36
3'	6 515 944,21	544 898,41
4'	6 515 816,41	544 879,38
5'	6 515 711,23	544 863,72
6'	6 515 609,18	544 800,82
7'	6 515 625,44	544 709,07
8'	6 515 645,53	544 595,71
9'	6 515 674,34	544 433,15
10'	6 515 690,62	544 341,29
11'	6 515 710,01	544 231,88

Pindala 24,98 ha

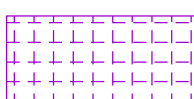
Pindala 23,71 ha

Märkused:

- Koordinaadid L-Est 97 süsteemis, kõrgused EH2000 süsteemis.
- Asendiplaan: Maa-ameti X-GIS kaardirakendus.
- Plaan koostamisel on kasutatud:
  - Maa-ameti väljastatud katastriüksuste piirandmeid (seisuga 10.06.2022);
  - Maa-ameti aluskaartide avalikku WMS-teenust (kitsenduste andmed);
  - Keskkonnaregistri Rüütja maardla plokkide ja mäeeraldiste piirandmeid (seisuga 01.04.2022);
  - Rapla maakonna Selja IV uuringuruumi geoloogilise uuringu aruanne (varu seisuga 01.04.2022) (OÜ Inseneribüroo STEIGER, töö nr 22/3891).
- Mäeeraldis ja mäeeraldise teenindusmaa kattuvad täielikult JÄRVAKANDI5 (ÜP-49) maaparandussüsteemi maa-alaga.
- Eeldatav veetase maavara ammendamisel on abs kõrgusel 44,0 m.
- Maardla piir kattub mäeeraldise piiriga. Rüütja maardla läänepoolne lahustükk ei ole asendiplaanil nähtav taotletava mäeeraldise asukohast parema ülevaate saamise tõttu.
- Kasutatud tarkvara: Bentley PowerCivil for Baltics V8i (litsents: 70000661800020).


- 1 Mäeeraldise piir, piiripunkt ja piiripunkti number
- 1' Mäeeraldise teenindusmaa piir, piiripunkt ja piiripunkti number
- Kõnnu metskond 2  
29203:001:0410 Katastriüksuse nimi, piir ja tunnus
- 46 Maapinna samakõrgusjoon, m

JÄRVAKANDI5  
(ÜP-49)

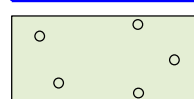


Maaparandushoiala nimi

Elektripaigaldise kaitsevöönd



Ranna või kalda piiranguvöönd



Metsamaa (pindala 24,98 ha)

0 100 200 m

Objekti nimetus ja aadress		Joonise sisu	
Rüütja liivakarjäär Kehtna vald, Rapla maakond		Korrastatud ala plaan	
Loa omanik		Graafiline lisa 3/3	
Marina Minerals OÜ Tartu mnt 83-306, 10115 Tallinn caspar@minerals.ee		Mõõtkava 1:2000	
OÜ Inseneribüroo STEIGER Männiku tee 104, 11216 Tallinn +372 668 1011, info@steiger.ee		Kuupäev 13.06.2022	
Koostas Hendrik Klaas /Allkirjastatud digitaalselt/		Töö nr 22/3999	
Kinnitas Allan Koger /Allkirjastatud digitaalselt/			